

Správa železnic, s. o.
OR HK – Ing. Vladimíra Kunová
U Fotochemy 259
500 01 Hradec Králové

Váš dopis zn. / ze dne email / 20.10.2022
Naše značka: 08306/2022-Če
Datum: 1.11. 2022

Vyřizuje: Jana Černá
Telefon: +420724644163, +420972422470
E-mail: jana.cerna@cdt.cz

Věc: Souhrnné stanovisko ČD – Telematika a.s. k zařízení v majetku Správy železnic, státní organizace (ve správě Centra telematiky a diagnostiky) a ČD – Telematiky a.s. k demolici stavby.

Název stavby: Odstranění stavby - Nový Bor - Okrouhlá, strážní domek č. 76, č.p. 86 - stpč. 536 v k.ú. Okrouhlá u Nového Boru

Území: Trať Česká Lípa – Jedlová v žkm 55,880 vlevo trati.

Při realizaci výše uvedené stavby **NEDOJDE** ke styku se sítí elektronických komunikací, která je chráněna ochranným pásmem dle § 102 zákona č. 127/2005 Sb., o elektronických komunikacích.
Toto vyjádření platí pouze pro dokumentaci ověřenou společností ČD - Telematika a.s. a pro rozsah prací na ní vyznačených.

Přílohy : potvrzená dokumentace žadatele

Připomínky, Upřesnění :

Na stpč. 536 ani v budově se nenachází žádné sítě v naší správě či majetku.


K odstranění budovy nemáme námitek.

Toto stanovisko plně nahrazuje námi vydané stanovisko č. 05489/2020-Če z 25.6.2020, které již pozbylo platnosti.

V Ústí nad Labem dne 1.11. 2022.

Vyjádření pozbývá platnosti dne 31.10. 2024.

ČD - Telematika a.s.
Úsek servis infrastruktury
Vedoucí okrsku
Jelínek Luboš
v.z. Černá Jana

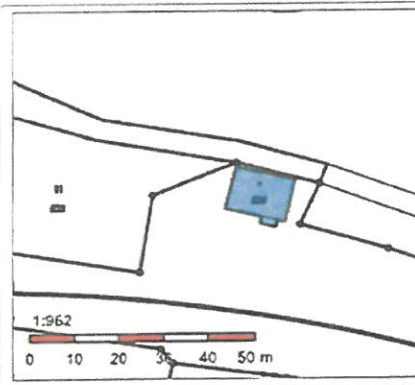

ČD - Telematika a.s.
Servis kabelových sítí Ústí nad Labem
skupina ochrany a dokumentace
Bílinská 3449/30, 400 01 Ústí nad Labem
DIČ: CZ61459445
Tel.: +420 972 422 519
cdt@cdt.cz, www.cdt.cz

102

Chceme být první volbou pro služby komunikační infrastruktury a řešení dopravní telematiky | www.cdt.cz

Informace o pozemku

Parcelní číslo:	536
Obec:	Okrouhlá [561894]
Katastrální území:	Okrouhlá u Nového Boru [709573]
Číslo LV:	132
Výměra [m ²]:	131
Typ parcely:	Parcela katastru nemovitostí
Mapový list:	
Určení výměry:	Ze souřadnic v S-JTSK
Druh pozemku:	zastavěná plocha a nádvoří



Součástí je stavba

Budova s číslem popisným:	Okrouhlá [109576]; č. p. 86; stavba pro dopravu
Stavba stojí na pozemku:	p. č. 536
Stavební objekt:	č. p. 86
Adresní místa:	č. p. 86

Vlastníci, jiní oprávnění

Vlastnické právo	Podíl
Česká republika,	
Právo hospodařit s majetkem státu	Podíl
Správa železnic, státní organizace, Dlážďená 1003/7, Nové Město, 11000 Praha 1	

Způsob ochrany nemovitosti

Nejsou evidovány žádné způsoby ochrany.

Seznam BPEJ

Parcela nemá evidované BPEJ.

Omezení vlastnického práva

Nejsou evidována žádná omezení.

Jiné zápisy

Nejsou evidovány žádné jiné zápisy.

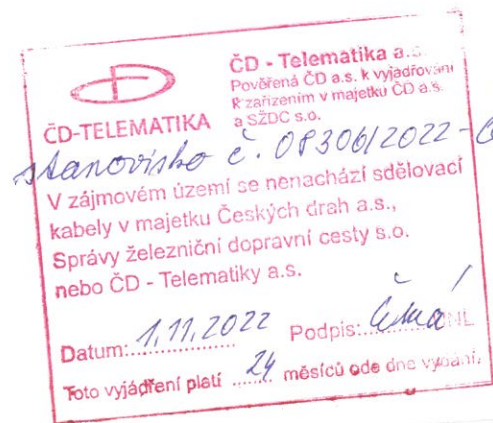
Řízení, v rámci kterých byl k nemovitosti zapsán cenový údaj

Nemovitost je v územním obvodu, kde státní správu katastru nemovitostí ČR vykonává Katastrální úřad pro Liberecký kraj, Katastrální pracoviště Česká Lípa

Zobrazené údaje mají informativní charakter. Platnost k 24.06.2020 09:00:00.

© 2004 - 2020 Český úřad zeměměřický a katastrální

Verze aplikace 5.6.3 build 0





ČD - Telematika a.s.
 Pověřená ČD a.s. k vyjádření
 k zařízením v majetku ČD a.s.
 a SŽDC s.o.

ČD-TELEMATIKA

Janovského č. 08306/2022-02

V zájmovém území se nenachází sdělovací
 kabely v majetku Českých drah a.s.,
 Správy železniční dopravní cesty s.o.
 nebo ČD - Telematiky a.s.

Datum: *1.11.2022* Podpis: *Celka*

Toto vyjádření platí *24* měsíců ode dne vyjádření.

Obsah katastrální mapy a mapy pozemkového katastru se zobrazuje od měřítka 1:5000.
 Podrobnější informace k používání mapy, aktualizaci dat a jejího obsahu jsou uvedeny v nápovědě (PDF formát).
Všecké zjištěné hodnoty souřadnic a délek nelze využívat pro vytýčování hranic pozemků v terénu.